SITUAÇÃO E LOCALIZAÇÃO

COORDENADAS GEOGRÁFICAS:
Inicio
Latitude - 29°8'58,88" S
Longitude - 56°3'54,11"O
Fim
Latitude - 29°8'58,84"S
Longitude - 56°3'49,63"O

PREFEITURA MUNICIPAL MAÇAMBARÁ Fones: (55) 3435-2100/3435-2136 email: danicalegaro93@gmail.com	PAVIMENTAÇÃO COM CONCRETO REFORÇADO COM FIBRAS Localização com Coordenadas Geográficas	Área: 1098,00 m²
	Resp. Técnico: Daniela Vargas Calegaro Eng. Civil - CREA nº 235887	Data: 29/07/2021
	Proprietário/Local: Prefeitura Municipal de Maçambará **Segundo Trecho de Acesso ERS 529 - Maçambará/RS**	Prancha: 1

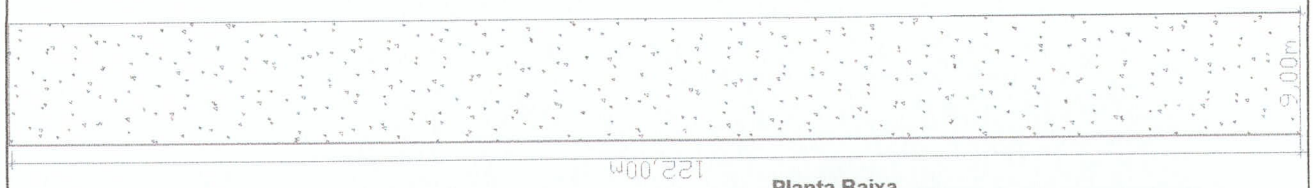

Planta Baixa
PAVIMENTO CONCRETO REFORÇADO COM FIBRA

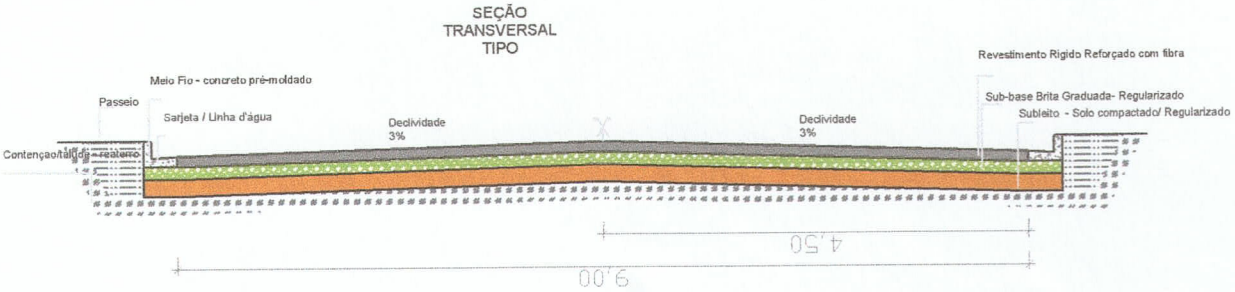



REDE DE DRENAGEM PLUVIAL

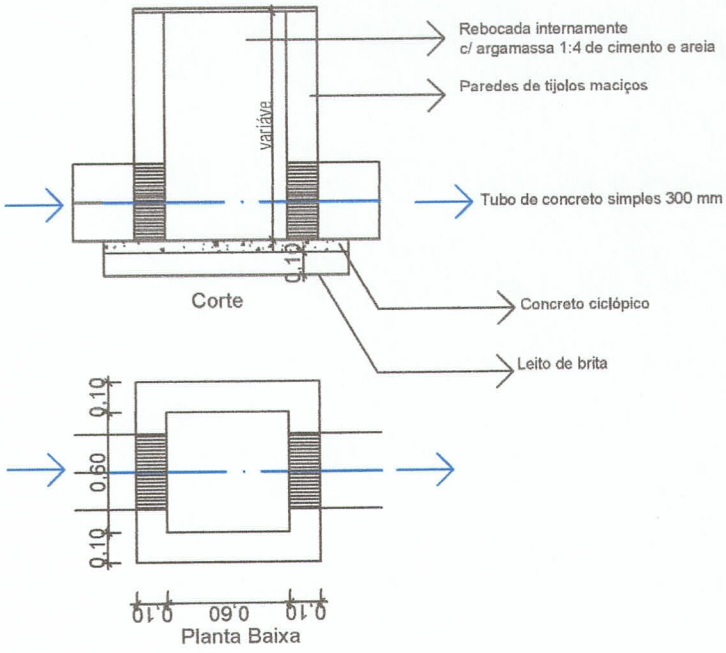

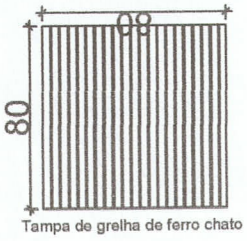

Detalhamento Caixa Coletora - Microdrenagem

rede drenagem pluvial tubulação concreto DN 400 mm

caixa coletora em alvenaria com grelha de ferro 80x80x80 cm

DETALHAMENTO CAIXA MICRODRENAGEM

PREFEITURA MUNICIPAL MAÇAMBARÁ Fones: (55) 3435-2100/3435-2136	PAVIMENTAÇÃO COM CONCRETO REFORÇADO COM FIBRAS Planta Baixa e Rede Drenagem Pluvial com Detalhamentos	Área: 1098,00m²
	Resp. Técnico: Daniela Vargas Calegaro Eng. Civil - CREA n° 235887	Data: 29/07/2021
	Proprietário/Local: Prefeitura Municipal de Maçambará	Prancha: 2